

Observatorio de Participación Ciudadana
Subdirección de Fortalecimiento de la Organización Social

TEJIENDO SOCIEDAD ESPECIAL KENNEDY

2017-2021

15 Años
2007-2022
IDPAC



TEJIENDO SOCIEDAD

ESPECIAL KENNEDY

Directivos

Alexander Reina Otero

Director General del IDPAC

Ana María Almarío Dreszer

Subdirectora de Fortalecimiento de la Organización Social

Equipo Observatorio de Participación Ciudadana

María Clara Torres Bustamante

Coordinadora

Andrea García Albarracín

Antonio Araque Vásquez

Alejandro Sánchez Lopera

Natalia Becerra León

Investigadores

Diseño Gráfico y Diagramación

Oficina de Comunicaciones

Observatorio de Participación Ciudadana
Subdirección de Fortalecimiento de la Organización Social

1. INTRODUCCIÓN

El Instituto Distrital de la Participación y Acción Comunal –IDPAC– promueve el empoderamiento ciudadano mediante el fortalecimiento del tejido asociativo de Bogotá. La entidad acompaña y asiste técnicamente a las diferentes expresiones asociativas con el fin de incrementar sus capacidades organizacionales.

El modelo de fortalecimiento de las organizaciones sociales del IDPAC está sustentado en: I) el Formulario de Caracterización y Medición II) el Índice de Fortalecimiento de la Organización Social –IFOS 1.0–. Tanto el cuestionario como el índice le permiten a la entidad conocer las principales características de las organizaciones, diagnosticar sus fortalezas y debilidades, así como orientar su oferta institucional con base en datos empíricos.

Entre enero de 2017 y diciembre de 2021, un total de 355 organizaciones y procesos sociales en la localidad de Kennedy diligenciaron el cuestionario habilitado en la Plataforma de la Participación del IDPAC. Este informe presenta un breve contexto de la localidad, así como los resultados más importantes de caracterización y medición de los procesos asociativos realizados allí por la entidad. El reporte ofrece, además, información sobre el estado de las organizaciones comunales en Kennedy.



KENNEDY

2 CONTEXTO LOCAL

Kennedy ha sido una localidad desde siempre en apertura a los flujos de personas, animales y mercancías de afuera y adentro del país.

Por ejemplo, allí queda desde 1972 Corabastos, donde precisamente quedaba el Aeropuerto de Techo, el primero en Suramérica, que inició operaciones en 1919. El aeropuerto, que funcionó hasta su reemplazo por El Dorado en 1959 derivó su nombre del barrio Techo y este, a su vez, de la historia colonial: “Estos terrenos ancestrales, antiguamente llamado Territorio Techotiba, hogar de los muiscas hasta 1604, año en que la Real Audiencia de Santa Fé de Bogotá los despojó de sus tierras, para asignarla como tierras de vivienda y entretenimiento de los enviados de la corona” (BogotArt, 2020).



Ahora, si hablamos de aviones, cabe recordar lo sucedido con el primer intento de hacer un sobrevuelo en avión por el cielo bogotano. Era el año de 1911 y los pilotos llamados a realizarlo eran el francés Paul Miltgen y el colombiano José Cicerón. en el Hipódromo y el Estadio de Techo de la localidad.

La aeronave, sin embargo, “terminó colgada del techo en el Salón Egipcio en el Parque de la Independencia”. Ese infortunio no fue obstáculo para que, de todas maneras, hubiera ganancia económica y, sobre todo, espectadores: “Los empresarios preocupados por su inversión decidieron cobrar la entrada, como si se tratase de un museo, a los capitalinos que quisieran ver la nave estrellada” (Canal Capital, 2019). El aeropuerto de Techo estaba llamado entonces a saldar cuentas con incidentes como esos, a acelerar los tiempos y acortar las distancias: aceleración también vivida en el Hipódromo y el Estadio de Techo de la localidad.



De Techotiba o Techotiva se deriva también el nombre original del proyecto urbanístico firmado por Alberto Lleras y John F. Kennedy en 1961: Ciudad Techo. “Este, fue pensado como un complejo urbanístico al suroccidente de la ciudad compuesto por 18.000 casas y una extensión de 308 hectáreas que proyectaba acoger alrededor de 126.000 personas” (Villota s.f). Luego del asesinato de éste último, el barrio de Techo pasará en 1967 a llamarse Ciudad Kennedy. Posteriormente, en 1992, se convierte en localidad, para celebrar allí, un año después, “el único cabildo juvenil que se ha llevado a cabo en la ciudad” (Secretaría de Salud, s.f.). No es ningún secreto que el modelo desarrollista propagado por Kennedy y la “Alianza para el Progreso” hizo agua. Esa, sin embargo, no es la historia completa. Muestra de ello es lo sucedido con la Biblioteca Pública El Tintal, un ejemplo sobre cómo crear a partir de las ruinas del progreso. El que esa biblioteca

haya sido edificada sobre las ruinas de la Planta de Transferencia de Basuras de la EDIS, dio lugar a que su arquitecto, Daniel Bermúdez, llamara a ese tránsito “de la basura a la lectura”. Bermúdez habla así de “la belleza de la ruina”, de “la tristeza de los edificios industriales abandonados” pero “con la dignidad de las estructuras sólidas que han resistido el tiempo” (Bermúdez, 2021). Son, dice Bermúdez, edificios a los que el tiempo les ha quitado lo que le sobra. Aquí nuevamente encontramos una apertura más allá de Bogotá: mediante el Acuerdo 224, la Biblioteca fue rebautizada en 2006 con el nombre del escritor afrocolombiano Manuel Zapata Olivella.

La apertura de la localidad también se ve reflejada en la construcción de la Avenida de las Américas y el Monumento a las Banderas, inaugurado en 1948 con motivo de la IX Conferencia Panamericana celebrada en Bogotá, que dio pie a la creación de la Organización de Estados Americanos (OEA). El monumento consta de 120 estatuas femeninas, emplazadas en veinte columnas que, acorde con el lema desarrollista, representan las artes, la justicia, el comercio, la agricultura, la ingeniería y la electricidad. De sus

columnas, además, pendían las 21 banderas de los países americanos (Instituto Distrital de Patrimonio Cultural). Su escultor, Alonso Neira Martínez, “esculpió veinte grupos, de seis mujeres cada uno, para adornar la base de los mástiles colocados” (Instituto Distrital de Patrimonio Cultural, 2008, pp. 311-313). Esta, tampoco, es toda la historia, pues Kennedy también experimentará otra aceleración, rebasando el simulacro estético y el adorno: la de la revuelta.

En efecto, más allá de la escultura patriótica que homenajea banderas, o estatuas que le hacen honor al desarrollismo, están mujeres de carne y hueso de la localidad en contacto con los flujos de prácticas globales: las resistencias femeninas y populares del mundo han entrado en sintonía con las redes y tejido social de la localidad. El resultado ha sido pasar de la imagen de Techotiva, un cacique, a imágenes diversas como la Juntanza Techotivá y el “Aquelarre Techotiva”, colectivo que se define como “feministas de barrio”. **Otra mezcla de afectos y resistencias a nivel microterritorial es la Asamblea Popular del Portal de la Resistencia, que articula “los sentimientos colectivos a través de un espacio de juntanza horizontal** que se blinda de intereses partidistas u organizaciones tradicionales en las que la comunidad no confía” (ParticiLab & Casa de Experiencias de la Participación, 2021, p. 27). Del cacique, entonces, al aquelarre; de ahí a la juntanza. Esa, también, es Kennedy: la que va del Portal Américas —estación del Transmilenio, símbolo cumbre del desarrollismo— al Portal de la Resistencia.



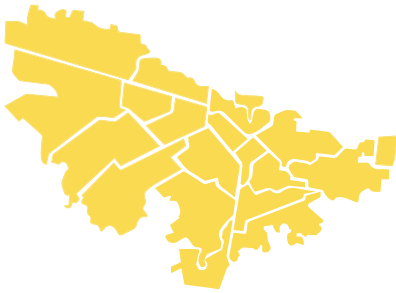
KENNEDY
3.859 Hectáreas (2.35% del total del área de Bogotá)
 no cuenta con suelo rural

Del total de hectáreas que la conforman



Kennedy está conformada por
12 UNIDADES DE PLANEACIÓN ZONAL UPZ

Timiza	Las Margaritas	Castilla
Kennedy central	Patio Bonito	Bavaria
Gran Britalia	Calandaima	Américas
Corabastos	Tintal Norte	Carvajal



Bogotá

45.051 Manzanas

4.979 Pertenecen a localidad Kennedy

11.1% Representan el total de manzanas estratificadas

11.2% Sin estrato

1.3% En estrato 1

48.1% En estrato 2

38.7% En estrato 3

0.8% En estrato 4

Secretaría Distrital de Planeación [SDP], 2020, p.102-103).

Según la encuesta multipropósito de 2021 en Kennedy hay **1.034.838** habitantes:
51.7% mujeres
48.3% hombres

5.7% 0 a 4 años

12.9% 5 a 14 años

16.2% 15 a 24 años

52.1% 25 a 59 años

13.1% Mayores de 60 años

PERFIL SOCIOECONÓMICO

16.5% Tasa de desempleo

31.6% De la población se considera pobre

1.8% Tasa de analfabetismo

Según los estimativos de la Encuesta Multipropósito de 2017, la pobreza monetaria es de 15.3% y la pobreza multidimensional de 5.25% (Secretaría Distrital de Integración Social, 2020).

3. ORGANIZACIONES Y PROCESOS SOCIALES



355

Organizaciones y procesos sociales

Entre 2017 y 2021, un total de 355 organizaciones y procesos sociales de Kennedy contestó el Formulario de Caracterización y Medición del IDPAC. Estas organizaciones están integradas por 9395 personas, cifra que representa al 0.91% de la población de esta localidad, según las proyecciones del DANE para 2021.

3.1. Características generales de identificación

En el análisis de los procesos y organizaciones sociales caracterizados por el IDPAC, dos elementos resultan de interés:

Antigüedad y constitución

Ubicación geográfica y autorreconocimiento.

a. Antigüedad y constitución

Las organizaciones sociales de la localidad llevan varios años trabajando en el cumplimiento de sus objetivos y acumulando experiencias:

45.35%

Procesos caracterizados
+6 años
de creación

62.54%

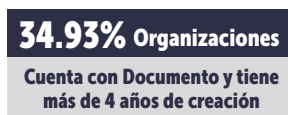
Procesos caracterizados
+4 años
de creación

15.2%

Procesos caracterizados
menos **3 años**
de creación

22.25%

De organizaciones
NO REPORTA
esta información



b. Ubicación geográfica y autorreconocimiento

En Kennedy, los procesos organizativos caracterizados por el IDPAC están distribuidos en las doce Unidades de Planeamiento Zonal de la localidad. La UPZ con mayor número de organizaciones es Kennedy Central (67) seguida por Timiza (50), Patio Bonito (48) y Castilla (37). Estas cuatro UPZ agrupan al 56.90% de las organizaciones sociales de la localidad. Por su parte, las UPZ en las que menos se han caracterizado procesos asociativos son Tintal Norte (1) y Las Margaritas (5) (Mapa 1).

Un elemento importante para el IDPAC es el autorreconocimiento del proceso asociativo, pues le permite a la entidad identificar el área o gerencia encargada de asesorar a la organización en el fortalecimiento de sus capacidades organizativas. Las organizaciones consultadas se identifican con una de las siguientes catorce categorías: jóvenes, mujeres, ambientalistas, grupos étnicos, personas con discapacidad, personas mayores, niñez, LGTBI, barras futboleras, víctimas del conflicto armado, animalistas, ciclistas, migrantes y campesinos.



Con respecto a la ubicación de estas organizaciones, las organizaciones juveniles se ubican principalmente en las UPZ de Patio Bonito, Kennedy central, Timiza y Castilla, las organizaciones de mujeres en Kennedy Central, Castilla, Gran Britalia y Timiza. Kennedy Central y Timiza no solo son las UPZ que cuentan con más organizaciones caracterizadas, sino en las que hay mayor variedad respecto a su autorreconocimiento.

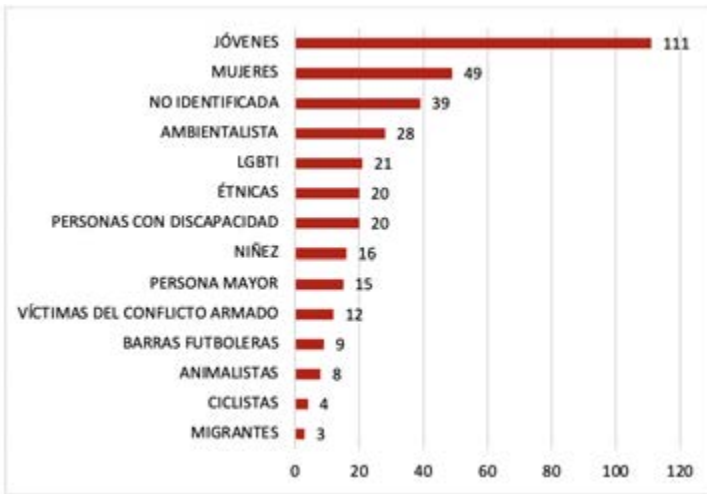
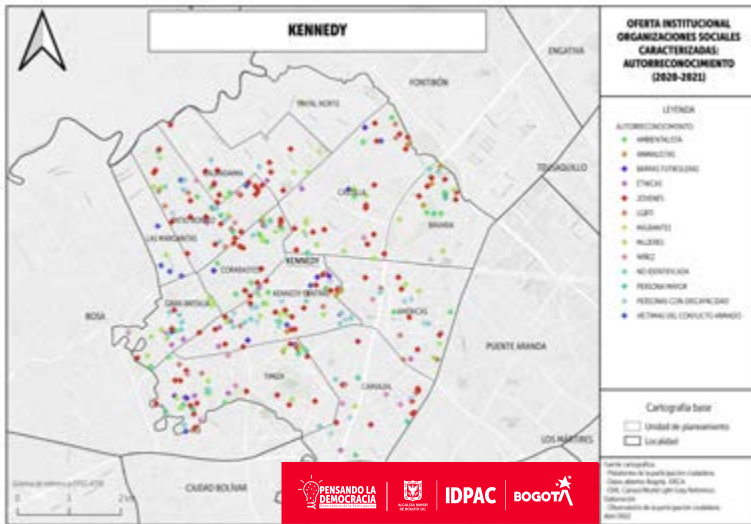


Gráfico 1. Tipo de organización con la que se identifican los procesos asociativos en Kennedy
Fuente: Plataforma de Participación - IDPAC 2021



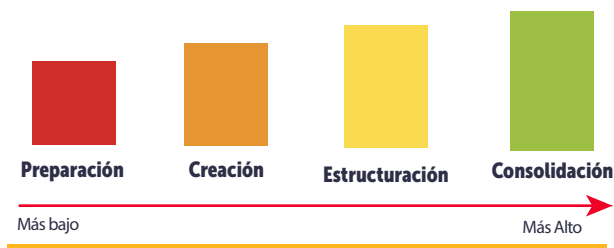
Mapa 1. Georreferenciación de las organizaciones y procesos sociales de Kennedy
Fuente: Plataforma de Participación - IDPAC 2021

En comparación con las organizaciones sociales de las demás localidades, Kennedy se caracteriza porque sus organizaciones se distribuyen de forma similar a la distribución de la ciudad, exceptuando una ligera reducción en las barras futboleras y ciclistas.

Respecto a la cobertura territorial de los 355 procesos consultados en la localidad, el 13.52% tiene un alcance barrial, mientras que el 35.77% un alcance local y el 33.80% una cobertura distrital. Adicionalmente, el 12.68% de las organizaciones ha logrado extender su cobertura al ámbito nacional y apenas el 4.23% lo han hecho a nivel internacional.

3.2. Capacidades Organizacionales

El Índice de Fortalecimiento de la Organización Social –IFOS 1.0– mide las capacidades organizacionales de los procesos asociativos con base en veinte variables de medición. Cada una de las preguntas arroja un puntaje dependiendo de la respuesta seleccionada por la organización. El puntaje total resulta de la suma de todas las valoraciones alcanzadas en cada una de las veinte variables. El índice reporta las capacidades organizativas del proceso asociativo, clasificadas en etapas de preparación, creación, estructuración o consolidación. La etapa de preparación es la más baja y la fase de consolidación es la más elevada.



Un poco menos de la mitad de las organizaciones caracterizadas en Kennedy, se encuentra en la etapa de estructuración (43.38%), a esta le siguen creación (27.89%) y consolidación (36.20%). De acuerdo con estos resultados, la mayoría de los procesos asociativos de Kennedy están generando acciones de transformación de una realidad o situación que los afecta directa o indirectamente; y algunos de ellos ya tienen una estructura de funcionamiento y operación definida. Sin embargo, deben seguir fortaleciendo sus capacidades organizacionales (Gráfico 2). Por su parte, la etapa con menos organizaciones es la de preparación (2.54%).

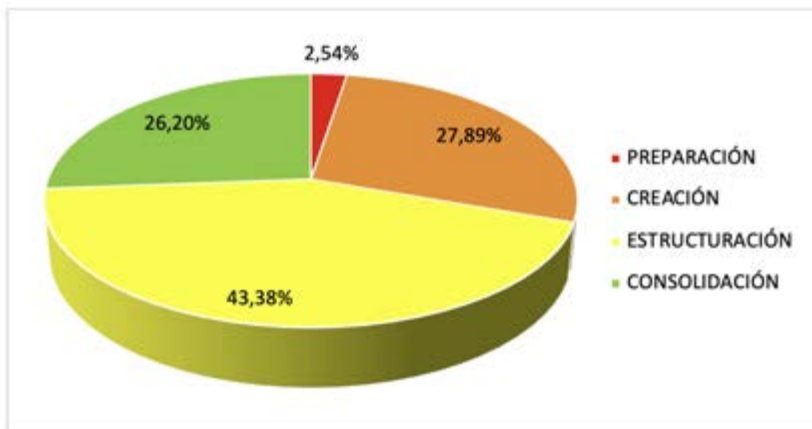


Gráfico 2. Organizaciones sociales según capacidades organizacionales
Fuente: Plataforma de Participación - IDPAC 2021

En términos de la ubicación geográfica (Gráfico 3 y Mapa 2) se encuentra que las UPZ de Kennedy Central, Timiza, Patio Bonito, Castilla, Américas y Bavaria cuentan con organizaciones en todas las etapas de fortalecimiento. En Las Margaritas, Gran Britalia, Corabastos, Carvajal y Calandaima no hay organizaciones en etapa de preparación y la mayoría se encuentra en las etapas intermedias del fortalecimiento. La única organización de Tintal Norte se encuentra en etapa de consolidación.

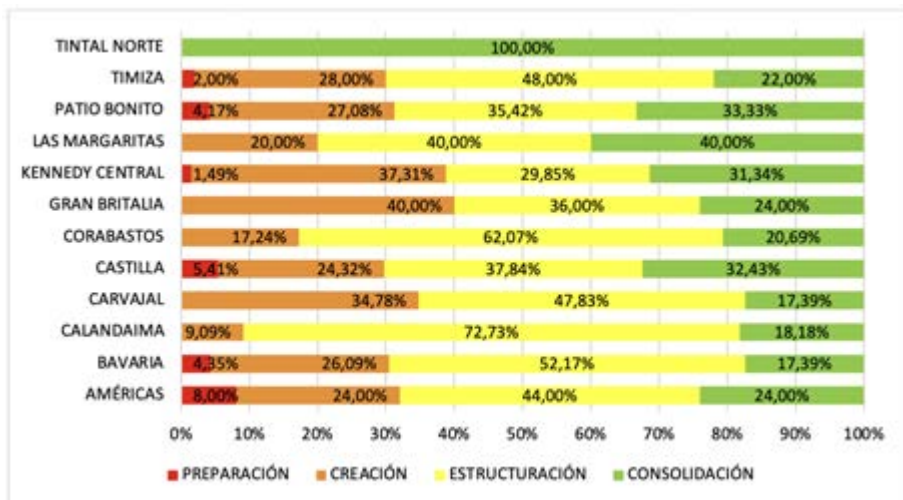
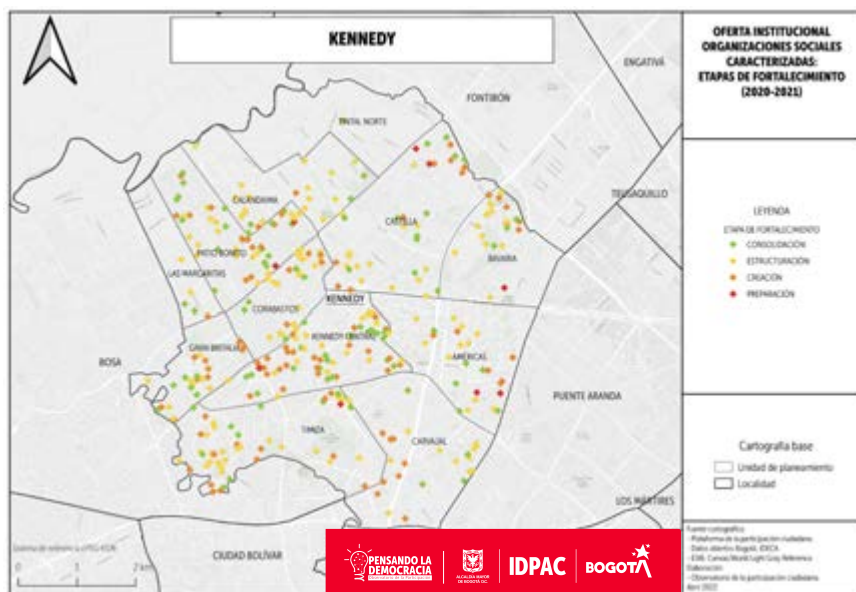


Gráfico 3. Porcentaje de organizaciones según capacidad organizativa por UPR y UPZ en Kennedy
Fuente: Plataforma de Participación - IDPAC 2021

En el Formulario de Caracterización, las preguntas tipo índice están organizadas en cinco categorías o dimensiones de análisis:

CATEGORÍAS PREGUNTA TIPO ÍNDICE DEL FORMULARIO DE CARACTERIZACIÓN

1.	SOSTENIBILIDAD	Contiene las variables de gestión de recursos, espacio de trabajo y recursos tecnológicos.
2.	ESTRUCTURA ORGANIZATIVA	Incluye las variables de equipo de trabajo, órganos de dirección o representación, acuerdos de trabajo, formación y cualificación, toma de decisiones, manejo de la comunicación, y manejo de conflictos.
3.	PLANEACIÓN ESTRATÉGICA	Se compone por visión y misión, herramientas de planeación y evaluación.
4.	INCIDENCIA	Incluye las transformaciones sociales, la presencia en instancias y espacios de participación, alianzas, medios de divulgación y enfoque diferencial.
5.	TRANSPARENCIA	Considera las variables de control social, participación en ejercicios de veeduría y control social, y facilidad de la interacción con la comunidad.



Mapa 2. Ubicación de las organizaciones según las etapas de fortalecimiento en Kennedy
Fuente: Plataforma de Participación - IDPAC 2021

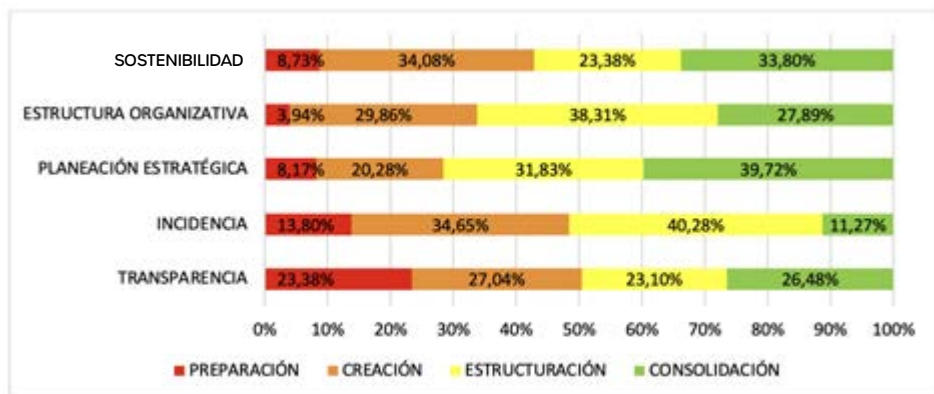


Gráfico 4. Porcentaje de organizaciones en las etapas de fortalecimiento para cada categoría del Índice en Kennedy / Fuente: Plataforma de Participación - IDPAC 2021

Al revisar los resultados del índice desagregados por las categorías, se observa que (Gráfico 4):

CATEGORÍA DE SOSTENIBILIDAD

PREDOMINAN LAS ETAPAS DE CREACIÓN Y CONSOLIDACIÓN

Creación **34.08%** 121 org

Consolidación **33.80%** 120 org

FUENTES DE FINANCIACIÓN

100%

Afirmó contar con al menos una fuente de financiación

16.34%

58

Cuenta con al menos 3 fuentes de financiación

87.61%

311

Afirmó contar con recursos propios para su funcionamiento

39.15%

139

Se sostiene con donaciones

23.66%

84

Lo hace con recursos públicos

CATEGORÍA ESTRUCTURA ORGANIZATIVA

Estructuración 38.31% 136 org

Creación 29.86% 106 org

En esta dimensión se destacan tres elementos:

Los órganos de dirección

Grupos de trabajo internos

Acuerdos de trabajo

70.70%

Aseguran contar con algún tipo de órgano de dirección para la toma de decisiones y la administración de la organización.

Estos pueden ser:

39.15% Junta, Comité o Consejo Directivo

8.17% Algún otro tipo de órgano directivo

23.38% Asamblea

Respecto a los grupos internos de trabajo, el 87.32% (310) de los procesos organizativos cuenta con al menos un grupo de trabajo. Las temáticas más comunes de estos grupos son: formación (61.41% de organizaciones), comunicaciones (48.17%) y gestión de recursos (45.35%).

En cuanto a los acuerdos de trabajo:

Acuerdos de trabajo

66.48% Aseguraron contar con acuerdos de trabajo

20% Documentados en reglamentos internos

34.37% De manera verbal

12.11% En ambas modalidades

33.52% Aseguraron NO contar con acuerdos de trabajo

DIMENSIÓN PLANEACIÓN ESTRATÉGICA

PREDOMINAN LAS ETAPAS DE CONSOLIDACIÓN Y CREACIÓN

Consolidación

39.72%

113 organizaciones

En la dimensión de planeación estratégica, predomina la etapa de consolidación con el 39.72% de organizaciones. De hecho, esta es la dimensión con la mayor cantidad de organizaciones en esta etapa (113).

HERRAMIENTAS DE PLANEACIÓN

90.99%

de los procesos asociativos cuenta con al menos con **1** herramienta de planeación

INSTRUMENTOS PREFERIDOS POR LOS PROCESOS SOCIALES

Plan de acción

Objetivos estratégicos

Misión

Visión

Población objetivo

Cada uno es usado por más de la mitad de las organizaciones de la localidad. El instrumento de planeación menos utilizado es la definición de metas utilizada por el 44.22% de las organizaciones caracterizadas en la localidad.

REUNIONES INTERNAS PARA GENERAR PLANEACIÓN

92.68%
organizaciones

Se reúnen
periódicamente

216 Procesos asociativos

Se reúnen de manera trimestral

75 Procesos asociativos

Se reúnen de manera semestral

38 Procesos asociativos

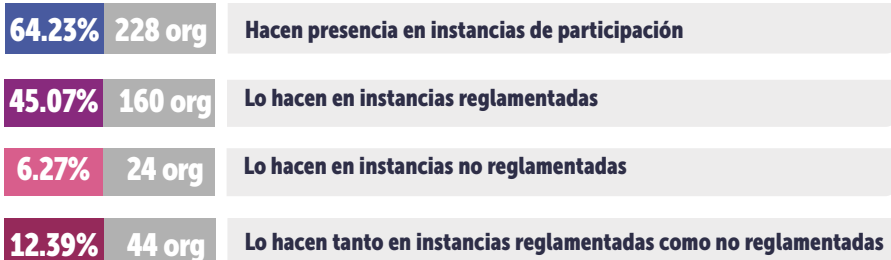
Se reúnen de manera anual

CATEGORÍA DE INCIDENCIA EN ORGANIZACIONES DE LA LOCALIDAD

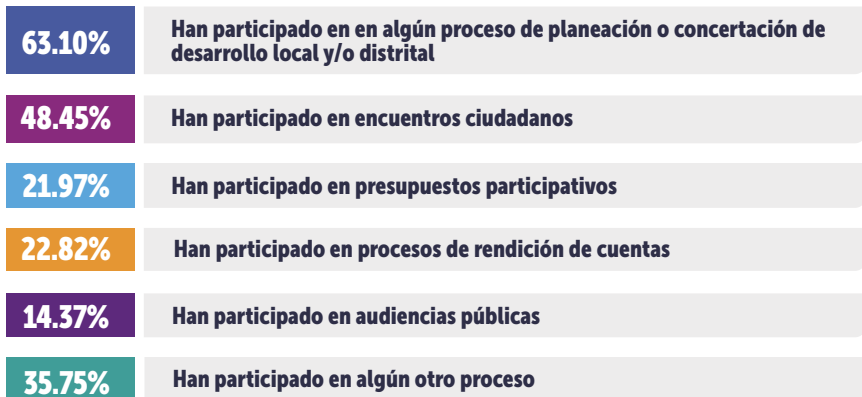
La categoría de incidencia concentra a las organizaciones en las etapas así:

40.28% Estructuración **11.27%** Consolidación **13.80%** Preparación

En cuanto a la participación en espacios de decisiones sobre políticas públicas, el cuestionario arrojó:



Respecto a procesos de participación en procesos de planeación y concertación del desarrollo local y/o distrital



CATEGORÍA DE TRANSPARENCIA

Preparación

23.38%

Llama la atención la elaboración y presentación de informes de gestión por parte de las organizaciones, pues la mayoría de los procesos asociativos de la localidad no adelantan esfuerzos por comunicar su gestión a sus principales grupos de interés (integrantes, financiadores, población beneficiaria, entre otros).

48.45%

172

Realizan informes de gestión

92

Presenta los informes a sus grupos de interés

3.3. Organizaciones acompañadas por el IDPAC: 2020 - 2021

Entre 2020 y 2021, el IDPAC fortaleció a veintinueve organizaciones sociales en Kennedy. Estas organizaciones hicieron parte del modelo de fortalecimiento del IDPAC, el cual se compone de las siguientes fases:

1

Caracterización y diagnóstico: resulta de la aplicación del formulario de caracterización y medición y del índice de fortalecimiento.

2

Plan de fortalecimiento: se basa en el reconocimiento de las debilidades, necesidades y prioridades de fortalecimiento de la organización.

3

Formación: oferta de ciclos y cursos de formación a través de la Escuela de Participación.

4

Asistencia técnica: acompañamiento técnico para apoyar el proceso de fortalecimiento aumentando las capacidades organizacionales del proceso social.

5

Incentivos para el fortalecimiento: instrumentos otorgados para el desarrollo de iniciativas, dotaciones, obras con saldo pedagógico, intercambios de experiencias, planes de incidencia, oferta a otras entidades, etc.

6

Seguimiento y evaluación: reporte de evidencias de las acciones realizadas por el IDPAC dentro del modelo de fortalecimiento y evaluación de los avances en el fortalecimiento de la organización.



de los 21 procesos asociativos acompañados por IDPAC

Hicieron parte del modelo
de fortalecimiento en 2020

18 Hicieron parte del modelo
de fortalecimiento en 2021

Todas las organizaciones recibieron incentivos y sus capacidades organizacionales se ubican en etapas de:

7	Etapas de preparación
7	Etapas de creación
7	Etapas de estructuración

Estas organizaciones están ubicadas en siete de las doce UPZ de la localidad: Kennedy Central (5), Patio Bonito (5), Las Margaritas (3), Calandaima (3), Américas (2), Castilla (2) y Corabastos (1).

Respecto al tipo de autorreconocimiento de las organizaciones acompañadas por la entidad, se encuentra un porcentaje significativo de organizaciones jóvenes (7) y medios comunitarios (4), que en conjunto reúnen al 52.38% de las organizaciones fortalecidas. A éstas, le siguen los procesos asociativos de mujeres y personas con discapacidad (Gráfico 5 y Mapa 3).

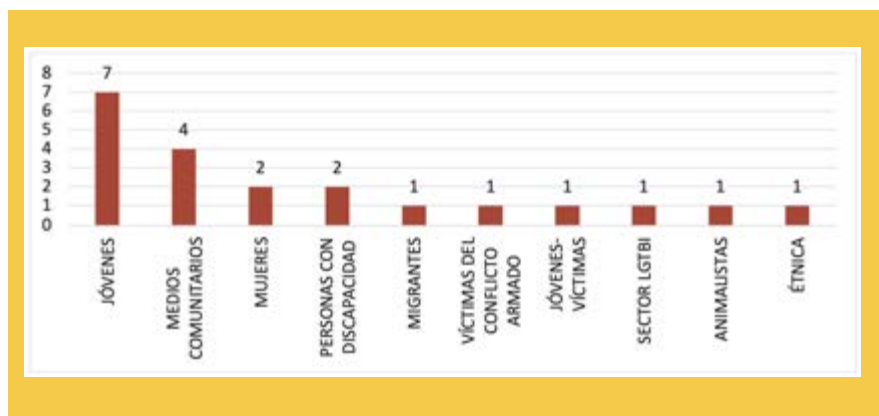
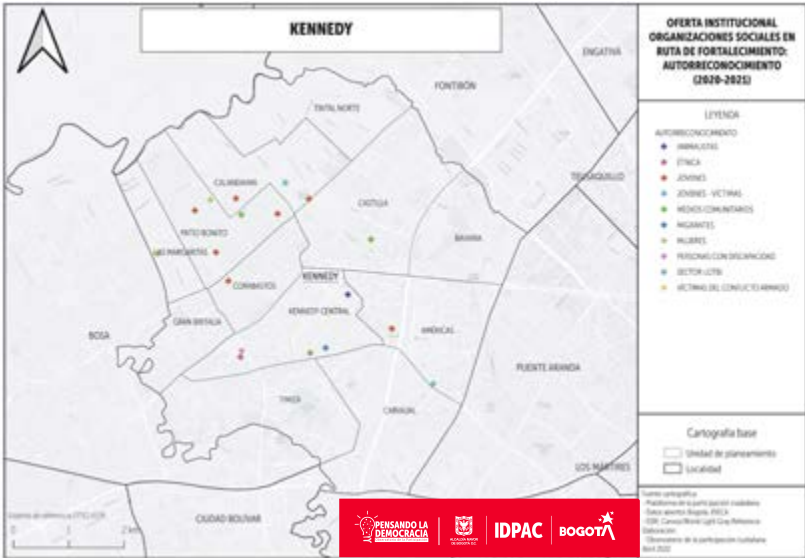


Gráfico 5. Número de organizaciones fortalecidas por el IDPAC según autorreconocimiento para cada categoría del Índice en Kennedy / Fuente: Plataforma de Participación - IDPAC 2021



Mapa 3. Ubicación de organizaciones fortalecidas por el IDPAC en Kennedy
 Fuente: Plataforma de Participación - IDPAC 2021

4.

ORGANIZACIONES COMUNALES

Según los datos de la Plataforma de Participación del IDPAC, en 2021 la localidad de Kennedy contaba con:



203 Juntas de acción comunal JAC Activas de las cuales

1.98 JAC por cada 10.000 habitantes

1 Asociación de JAC

Las JAC se encuentran distribuidas en once de las doce UPZ de la localidad y se concentran principalmente en las UPZ de Timiza (41), Patio Bonito (38) y Carvajal (25), las cuales concentran el 51.23% de JAC. Al revisar el comportamiento de las UPZ según el número de JAC por cada 10 000 habitantes, la UPZ de Timiza reporta la tasa más alta de la localidad y Calandaima tiene la menor relación (Gráfico 5 y Mapa 4).

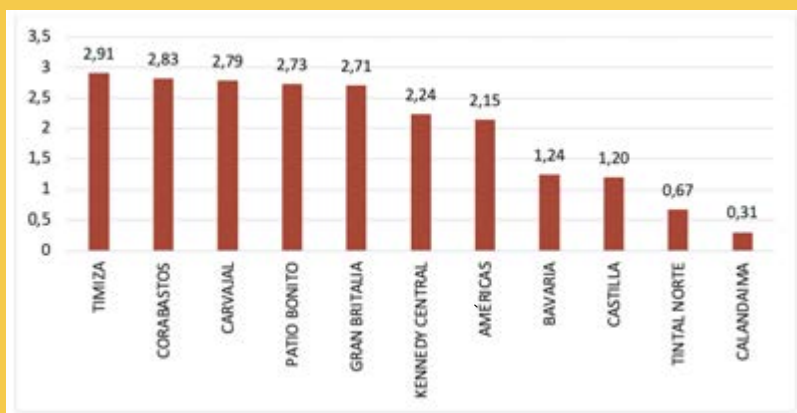
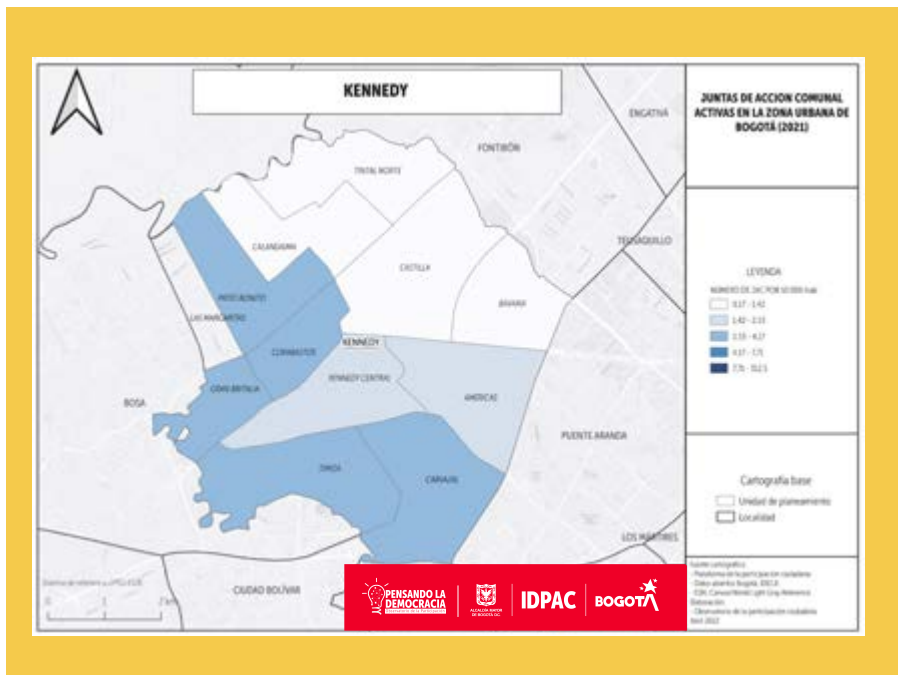


Gráfico 6. Número de JAC por cada 10 000 habitantes por UPZ en Kennedy
Fuente: Plataforma de Participación - IDPAC 2021

Las JAC de la localidad reportan alrededor de 45 afiliados. El 20.03% está ubicado en la UPZ Patio Bonito –siendo esta la segunda UPZ con mayor número de JAC–, el 19.64% en Timiza, el 10.87% en Kennedy Central y el 10.75% en Carvajal, reuniendo estas cuatro UPZ al 61.29% de los afiliados de esta zona. A estas UPZ le siguen Gran Britalia, Corabastos, Américas, Castilla, Calandaima, Bavaria y Tintal Norte, que agrupan al 38.71% de afiliados restante. En cuanto al número de afiliados por cada 10 000 habitantes, la UPZ de Patio Bonito fue preponderante y Tintal Norte tuvo la menor relación (Gráfico 7 y Mapa 5).



De acuerdo con las proyecciones poblacionales de Bogotá realizadas por el DANE (2018) con cooperación técnica con la Alcaldía Mayor de Bogotá y la Secretaría Distrital para 2021 la localidad de Kennedy contaría con 1 034 838 habitantes



Mapa 4. Número de JAC por cada 10.000 habitantes según UPZ de Kennedy
Fuente: Plataforma de Participación - IDPAC 2021

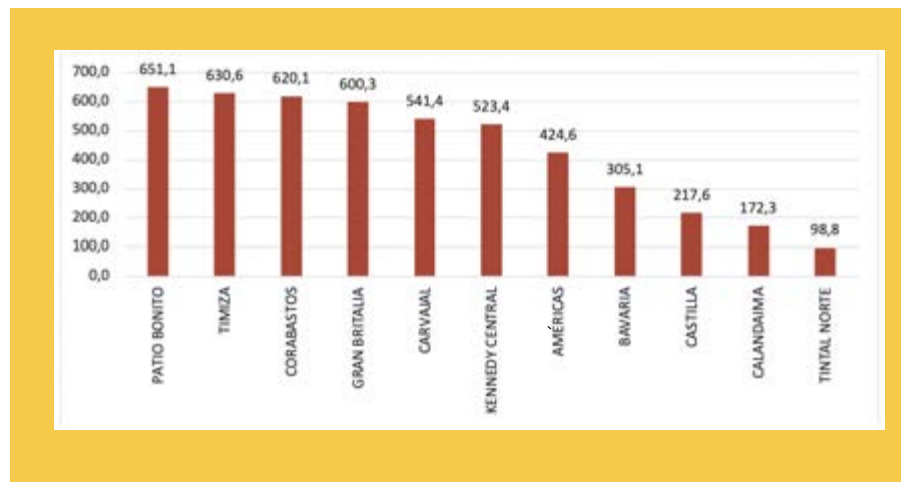


Gráfico 7. Número de afiliados por cada 10.000 habitantes por UPZ en Kennedy
Fuente: Plataforma de Participación - IDPAC 2021

Respecto a los salones comunales de las juntas, el 66.01% de las JAC de Kennedy cuenta con un salón comunal, el 45.81% con un salón de propiedad pública, y el 20.20% con un salón comunal de propiedad privada o particular.

El porcentaje de juntas sin salón comunal es más alto en las UPZ de Bavaria, Castilla y Tintal Norte, llegando al 47.6% (8), 47.06% (8) y 50.00% (1) respectivamente. En cuanto al tipo de salón, la mayoría de los salones de Kennedy son de tipo público (Gráfico 8 y Mapa 6)

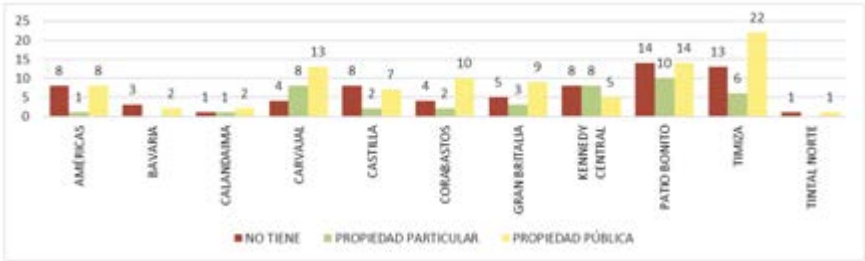
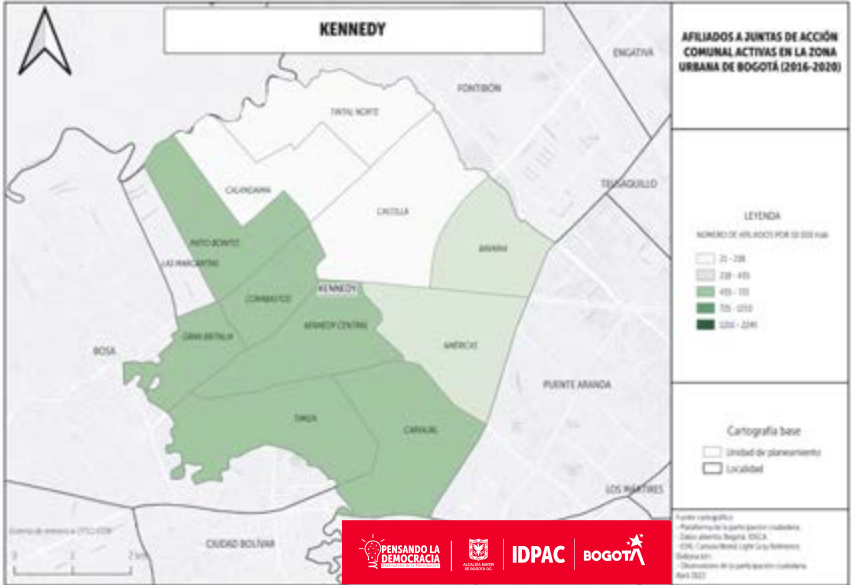


Gráfico 8. Tipo de Salones de las JAC por UPZ en Kennedy
Fuente: Plataforma de Participación - IDPAC 2021



Mapa 5. Número de afiliados por cada 10.000 habitantes según UPZ en Kennedy
Fuente: Plataforma de Participación - IDPAC 2021

Los Puntos @Ágora Digital son un incentivo del IDPAC. Consisten en la instalación del servicio de internet gratuito en las JAC del Distrito Capital. En Kennedy, el IDPAC instaló 68 puntos @Ágora en la localidad. Las UPZ de Timiza, Carvajal y Kennedy Central concentran el 54.41% de estos puntos (Gráfico 9 y Mapa 7).

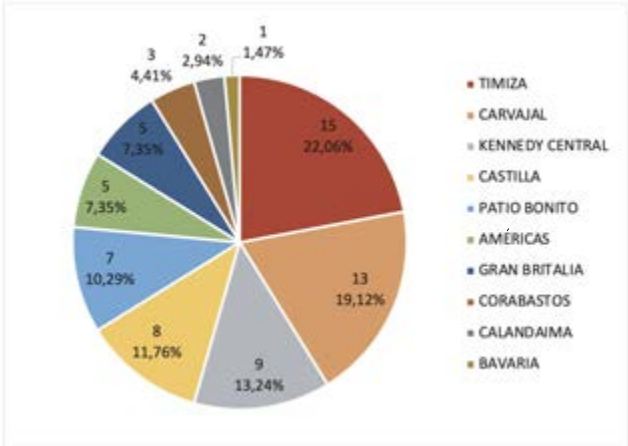
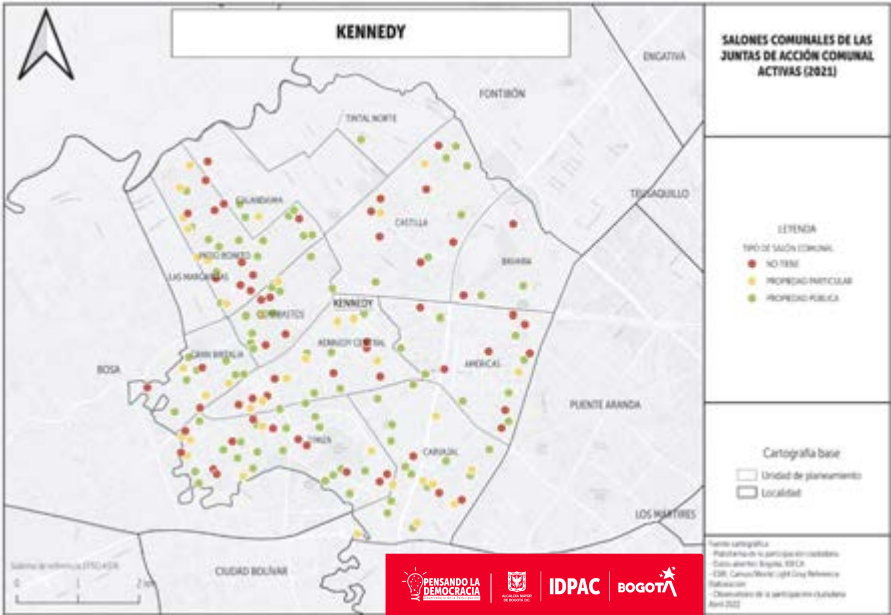
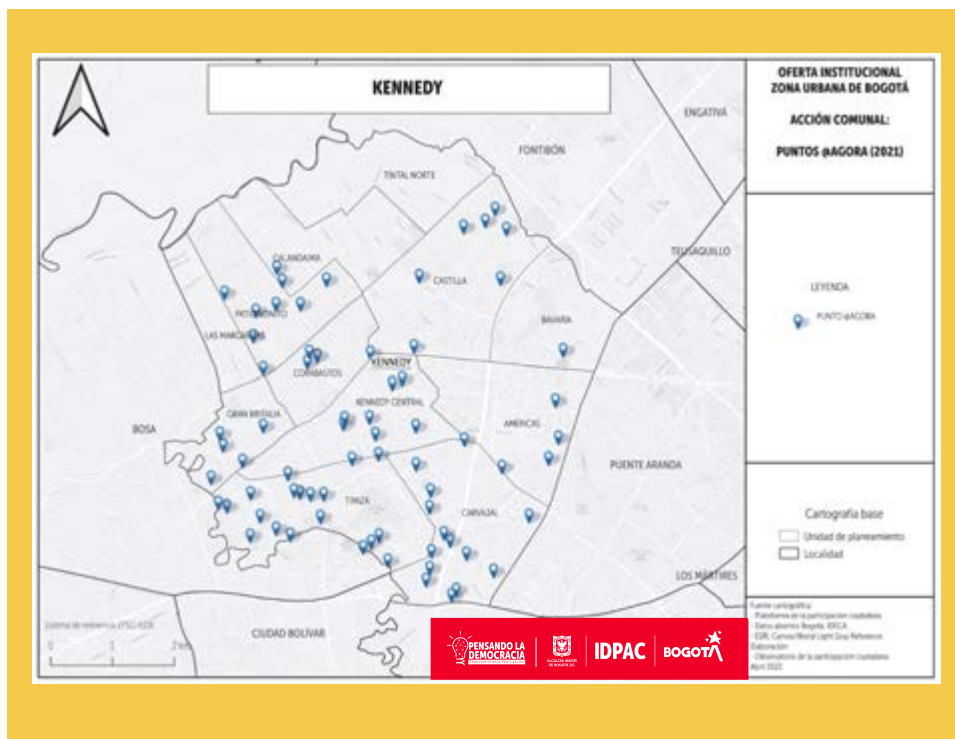


Gráfico 9. Porcentaje de Puntos @Ágora por UPZ en Kennedy
Fuente: Plataforma de Participación - IDPAC 2021



Mapa 6. Ubicación de las JAC según su tipo de salón comunal en Kennedy
Fuente: Plataforma de Participación - IDPAC 2021



Mapa 7. Ubicación de Puntos @Agora en Kennedy
 Fuente: Plataforma de Participación - IDPAC 2021

CONSIDERACIONES FINALES

1.

El IDPAC fortalece las capacidades organizativas del tejido asociativo en Bogotá. Para ello, ha diseñado dos instrumentos: a) el Formulario de Caracterización y Medición b) el Índice de Fortalecimiento de la Organización Social –IFOS 1.0–. Ambas herramientas permiten dirigir la oferta institucional con base en datos empíricos.

2.

Entre 2017 y 2021, la entidad aplicó el formulario de caracterización y medición a un total de 355 organizaciones y procesos sociales de Kennedy, ubicados mayoritariamente en las UPZ de Kennedy Central, Timiza, Patio Bonito y Castilla.

3.

Las organizaciones consultadas por el IDPAC se identifican principalmente con las categorías de jóvenes, mujeres y ambientalistas.

4.

De acuerdo con los resultados del Índice de Fortalecimiento del IDPAC –IFOS 1.0–, el 27.89% de las organizaciones se encuentra ubicado en la etapa de creación, mientras que el 43.38% se encuentra en estructuración y el 36.02% en consolidación

5.

Se recomienda atender las capacidades organizacionales de transparencia, incidencia y sostenibilidad, siendo estas las categorías con más organizaciones en las etapas de preparación y creación.

6.

Este informe no incluye datos sobre las capacidades organizativas de las Juntas de Acción Comunal, pero sí presenta información georreferenciada de éstas. En 2021, la localidad contaba con 203 JAC activas y una Asociación de Juntas. El 33.99% del total de juntas no cuenta con salón.

7.

En el programa de Puntos @Ágora Digital, el IDPAC ha dispuesto 68 puntos de acceso a internet en diez UPZ de la localidad.

BIBLIOGRAFÍA

Alcaldía Local de Kennedy. (2020). Diagnóstico Localidad de Kennedy. Bases del Plan de Desarrollo Local 2021-2024. VF 6.0. http://www.kennedy.gov.co/sites/kennedy.gov.co/files/planeacion/3._diagnostico_de_pdl_de_kennedy.pdf

Bermúdez, D. (2021). De la basura a la lectura [Entrevista].

<https://www.youtube.com/watch?v=KwfH6HC4myA>

BogotArt. (2020). Breve historia de las 20 localidades de Bogotá.

<https://bogotart.co/cultura-alternativa/breve-historia-de-las-20-localidades-de-bogota/>

Canal Capital. (2019). La increíble historia del primer avión que llegó a Bogotá. Recuperado de <https://conexioncapital.co/primer-avion-llego-a-bogota/>

DANE. (2018). Proyecciones de Población Bogotá. Obtenido de <https://www.dane.gov.co/index.php/estadisticas-por-tema/demografia-y-poblacion/proyecciones-de-poblacion/proyecciones-de-poblacion-bogota>

Esri, HERE, Garmin, (c) OpenStreetMap contributors, and the GIS user community. "Canvas Base" [basemap]. "Light Gray Canvas Map". (Abril de 2022). https://services.arcgisonline.com/arcgis/rest/services/Canvas/World_Light_Gray_Base/MapServer.

Instituto Distrital de Patrimonio Cultural. Restauración del Monumento a las Banderas. Retrieved from <https://idpc.gov.co/restauracion-del-monumento-a-las-banderas>

Instituto Distrital de Patrimonio Cultural. Restauración del Monumento a las Banderas. Retrieved from <https://idpc.gov.co/restauracion-del-monumento-a-las-banderas>

Instituto Distrital de Patrimonio Cultural. (2008). Bogotá un museo a cielo abierto. Guía de esculturas y monumentos conmemorativos en el espacio público. Bogotá

Particilab, & Casa de Experiencias de la Participación. (2021). Movilización es participación. En IDPAC (Ed.). Bogotá.

Secretaría Distrital de Integración Social. (2020). Localidad de Kennedy. https://www.integracionsocial.gov.co/images/_docs/entidad/diagnosticolocal_kennedy_2020.pdf

Secretaría Distrital de Planeación. (2020). Proceso de revisión del Plan de Ordenamiento Territorial de Bogotá D.C. Documento de Diagnóstico 2020. Diagnóstico por localidades N° 8 Kennedy. https://www.sdp.gov.co/sites/default/files/08_kennedy_-_diagnostico_pot_2020_version_2.pdf

Secretaría Distrital de Planeación. (2022). Encuesta Multipropósito 2021. Indicadores. <https://experience.arcgis.com/experience/d-fa5a8a94d9547d1a4336e6975a13c0d/page/Indicadores/?views=4.-Localidad-urbano>

Secretaría de Salud. Historia del poblamiento de Kennedy. Bogotá Recuperado de <https://bogota.gov.co/mi-ciudad/localidades/kennedy/historia-del-poblamiento-de-kennedy>

Villota, M. Kennedy: la historia de un barrio y una visita presidencial. Recuperado de <https://bogota.gov.co/mi-ciudad/localidades/kennedy/cual-es-la-historia-del-localidad-de-kennedy>



IDPAC

