

Observatorio de Participación Ciudadana  
Subdirección de Fortalecimiento de la Organización Social

# TEJIENDO SOCIEDAD

## ESPECIAL BARRIOS UNIDOS

### 2017-2021



IDPAC



## **Directivos**

**Alexander Reina Otero**

Director General del IDPAC

**Ana María Almarío Dreszer**

Subdirectora de Fortalecimiento de la Organización Social

## **Equipo Observatorio de Participación Ciudadana**

**María Clara Torres Bustamante**

Coordinadora

**Andrea García Albarracín**

**Antonio Araque Vásquez**

**Alejandro Sánchez Lopera**

**Natalia Becerra León**

Investigadores

## **Diseño Gráfico y Diagramación**

### **Oficina de Comunicaciones**

**Observatorio de Participación Ciudadana  
Subdirección de Fortalecimiento de la Organización Social**

# 1. INTRODUCCIÓN

El Instituto Distrital de la Participación y Acción Comunal –IDPAC– promueve el empoderamiento ciudadano mediante el fortalecimiento del tejido asociativo de Bogotá. La entidad acompaña y asiste técnicamente a las diferentes expresiones asociativas con el fin de incrementar sus capacidades organizacionales.

El modelo de fortalecimiento de las organizaciones sociales del IDPAC está sustentado en: a) el Formulario de Caracterización y Medición b) el Índice de Fortalecimiento de la Organización Social –IFOS 1.0–. Tanto el cuestionario como el índice le permiten a la entidad conocer las principales características de las organizaciones, diagnosticar sus fortalezas y debilidades, así como orientar su oferta institucional con base en datos empíricos.

Entre enero de 2017 y diciembre de 2021, un total de 102 organizaciones y procesos sociales en la localidad de Barrios Unidos diligenció el cuestionario habilitado en la Plataforma de la Participación del IDPAC. Este informe presenta un breve contexto de la localidad, así como los resultados más importantes de caracterización y medición de los procesos asociativos realizados allí por la entidad. El reporte ofrece, además, información sobre el estado de las organizaciones comunales en Barrios Unidos.





# BARRIOS UNIDOS

## 2

## CONTEXTO LOCAL

Barrios Unidos era un conjunto de barrios que se fueron uniendo hasta conformar la Alcaldía Menor de Barrios Unidos en 1977 y, posteriormente, una localidad en 1991. En su creación convergen sectores populares, cristianos y élites. **“Barrios Unidos es el resultado del esfuerzo conjunto de Monseñor José Joaquín Caicedo y de la comunidad consolidada, hacia el año de 1935. Originalmente fue una invasión ya que el proceso de urbanización se dio espontáneo e informal con deficiente cobertura de servicios” (Secretaría de Gobierno, 2020, p. 6).**

Posteriormente, través de procesos organizativos se mejoraron las condiciones de la población de los barrios Siete de Agosto, Benjamín Herrera y Colombia. Anteriormente este territorio estaba conformado por extensas haciendas, que incluyen la del expresidente Miguel Abadía Méndez; la hacienda San León de los hermanos cristianos en lo que hoy es el barrio Alcázares y la Quinta Mutis de propiedad del Colegio Mayor del Rosario.

El sector de los comerciantes, mecánicos y artesanos también ha jugado un papel definitivo en darle forma y vida a la localidad: resalta la actividad industrial de pequeña y mediana escala, talleres de metalmecánica en el barrio Río Negro, los de manufacturas de cuero en el Muequetá, la elaboración de muebles en el Doce de Octubre, litografías, marquerías en el Barrio San Fernando y fabricación de calzado. Existen también muchos almacenes especializados en la compra y venta de repuestos para automóvil en el Siete de Agosto, los talleres de artes gráficas y almacenes de calzado estilo punto de fábrica (Secretaría de Cultura; Secretaría de Gobierno, 2020, p. 9).



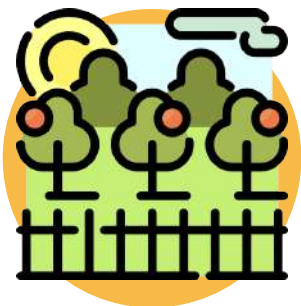
Esta circulación de bienes y mercancías tiene otro punto de tránsito en la Plaza de mercado del Siete de Agosto, inaugurada oficialmente en su locación actual en 1972 (Instituto para la Economía Social, 2017). La plaza va de la mano con las fiestas, por lo cual la localidad cuenta con las “fiestas tradicionales del Siete de Agosto, Doce de Octubre y Once de Noviembre entre otras” (Secretaría de Cultura s.f.).

Prácticas culturales son, entonces, las que también circulan por Barrios Unidos. Allí se encuentra por ejemplo la llamada por algunos “capital del arte en Bogotá”, o “distrito del arte”, ubicado en el barrio San Felipe (entre la calle 72 y la calle 80 entre la Cra. 24 y la Caracas, conocido por la presencia de una gran cantidad de talleres de carros). Allí precisamente se ubica el Espacio KB, que no es una galería convencional, sino más bien un lugar de paso y encuentro (Alcaldía Mayor s.f.). **En la localidad también se encuentra la Casa de Experiencias de la Participación Ciudadana del IDPAC y el Teatro Nacional La Castellana fundado en 1989.** El teatro “es sede del Proyecto Pedagógico de la Fundación Teatro Nacional, en su línea formativa ha realizado 120 obras dirigidas a un público escolar, y ha recibido cerca de 1.460.000 niños y jóvenes de colegios públicos y privados de la ciudad” (Bogotá Teatral y Circense). De esa Bogotá circense pasamos a la Bogotá manual y artesana con la Plaza de los Artesanos que, con un área de 37.000 metros cuadrados, es el segundo recinto ferial de la capital del país.



El esparcimiento y goce de la ciudad también cuenta con otros espacios en la localidad. **Allí se ubica el Parque de diversiones Salitre Mágico, así como el Parque de Los Novios o El Lago, con una superficie de 23 hectáreas, y cuyo lago está habitado por patos, gansos y peces (IDRD). Allí también está localizado el Centro de Alto Rendimiento para los deportistas de alto nivel, y el Parque Simón Bolívar que, con 113 hectáreas, es el parque urbano más importante de la ciudad.** Este parque, que

colinda con el Jardín Botánico, se empezó a construir en 1968 con un Templete Eucarístico como parte de la visita del papa Pablo VI a Colombia para el 39º Congreso Eucarístico Internacional (IDRD). Una década más tarde, y para conmemorar el nacimiento de Simón Bolívar, se estableció la normatividad que permitiría terminar de construir este parque como sitio en su memoria.





## BARRIOS UNIDOS

**1.190,3**  
hectareas

Representa 0,72 % del total  
del área de Bogotá)

Barrios Unidos está conformada por:

**4 UNIDADES DE PLANEACIÓN ZONAL**

Doce de Octubre

Los Alcázares

Los Andes

Parque el Salitre



**45.051 Manzanas**

**1.219**

Pertenecen a localidad Barrios Unidos

**2,7 %**

Representan el total de manzanas estratificadas

**64,6%**

En estrato 3

**21,8 %**

En estrato 4

**2,1%**

En estrato 5

**11,6%**

Sin estrato

Según la encuesta multipropósito  
de 2021 en Barrios Unidos hay  
**147.993 habitantes:**

**51,3 % mujeres**

**48,6 % hombres**

**9,7 %**

Tasa de desempleo

**2,0 %**

% pobreza multidimensional

Secretaría Distrital de Integración social, 2020.



Los rangos  
de edad

**4,1 %**

Primera infancia

**9,2 %**

Infancia

**22,0 %**

Juventud

**46,3 %**

Adultez

**18,5 %**

Personas mayores

## 3. ORGANIZACIONES Y PROCESOS SOCIALES



**102**  
**Organizaciones y procesos sociales**

**4.054** Personas

Entre 2017 y 2021, un total de 102 organizaciones y procesos sociales en Barrios Unidos contestó el Formulario de Caracterización y Medición del IDPAC. Un total de 4.054 personas integran dichas organizaciones, cifra que representa al 2,76% de la población urbana de esta localidad según las proyecciones del DANE para 2021.

### 3.1. Características generales de identificación

En el análisis de los procesos y organizaciones sociales caracterizados por el IDPAC, dos elementos resultan de interés:

Antigüedad y constitución

Ubicación geográfica y autorreconocimiento.

#### a. Antigüedad y constitución

Las organizaciones sociales de la localidad llevan varios años trabajando en el cumplimiento de sus objetivos y acumulando experiencias:

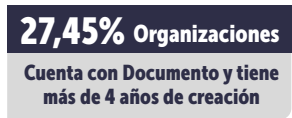
**45,10%**  
Procesos caracterizados  
**+6 años**  
de creación

**60,78%**  
Procesos caracterizados  
**+4 años**  
de creación

**16,67%**  
Procesos caracterizados  
menos **3 años**  
de creación

**22,55%**  
De organizaciones  
**NO REPORTA**  
esta información





**b. Ubicación geográfica y autorreconocimiento**

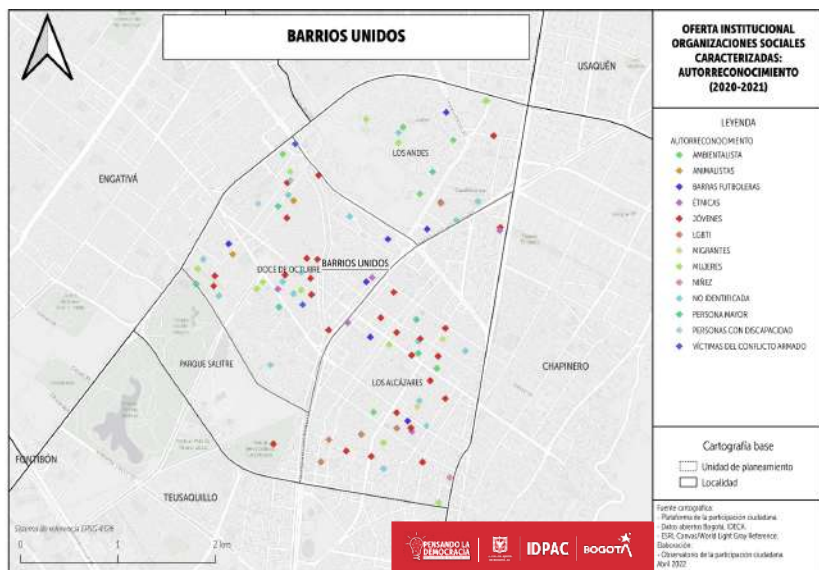
En Barrios Unidos, los procesos organizativos caracterizados por el IDPAC están distribuidos en las cuatro Unidades de Planeamiento Zonal de la localidad. Las UPZ con mayor número de organizaciones son Los Alcázares (42) y Doce de Octubre (42). Estas dos UPZ agrupan al 83.34% de las organizaciones sociales caracterizadas en la localidad. Por su parte, las UPZ en las que menos se han caracterizado procesos asociativos son Los Andes (16) y Parque Salitre (1).

La forma como la organización social se identifica resulta central para el IDPAC, en tanto permite asignar el área o gerencia encargada de asesorar a la organización en el fortalecimiento de sus capacidades organizativas. Las organizaciones consultadas se identifican con una de las siguientes catorce categorías: jóvenes, mujeres, ambientalistas, grupos étnicos, personas con discapacidad, personas mayores, niñez, LGTBI, barras futboleras, víctimas del conflicto armado, animalistas, ciclistas, migrantes y campesinos.



Respecto a la ubicación de estas organizaciones, la mayoría de ellas se encuentra en las UPZ con mayor cantidad de procesos asociativos caracterizados: Doce de Octubre y Los Alcázares. Por su parte, las organizaciones de los Andes se identifican con alguna de estas cuatro categorías, o

como organizaciones de personas en condiciones de discapacidad, o LGBTI. La única organización caracterizada en Parque Salitre se identifica como organización juvenil.



Mapa 1. Georreferenciación de las organizaciones y procesos sociales de Barrios Unidos  
Fuente: Plataforma de Participación - IDPAC 2021

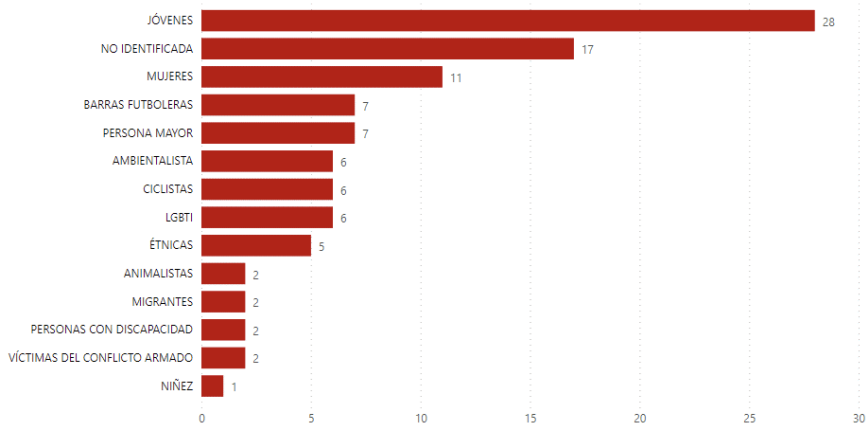
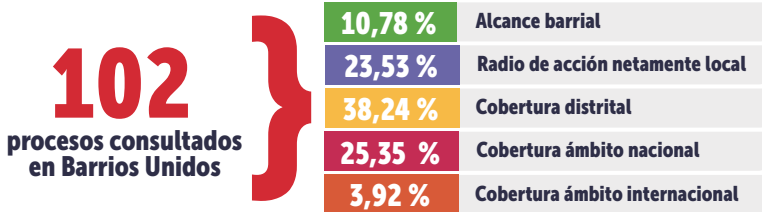


Gráfico 1. Tipo de organización con la que se identifican los procesos asociativos en Barrios Unidos / Fuente: Plataforma de Participación - IDPAC 2021

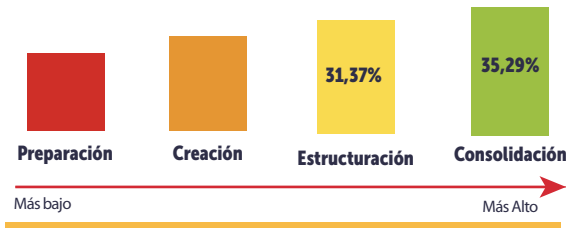
En comparación con el resto de las localidades del Distrito Capital, Barrios Unidos se destaca por contar con una alta proporción de organizaciones de ciclistas, expresiones asociativas del fútbol y persona mayores. De igual forma, cuenta con una alta proporción de organizaciones que decidieron no identificarse. El IDPAC no caracterizó ninguna organización campesina en esta localidad durante el periodo 2017-2021.



### 3.2. Capacidades Organizacionales

El Índice de Fortalecimiento de la Organización Social –IFOS 1.0– mide las capacidades organizacionales de los procesos asociativos con base en veinte variables de medición. Cada una de las preguntas arroja un puntaje dependiendo de la respuesta seleccionada por la organización.

El puntaje total resulta de la suma de todas las valoraciones alcanzadas en cada una de las veinte variables. El índice reporta las capacidades organizativas del proceso asociativo, clasificadas en las siguientes etapas: preparación, creación, estructuración o consolidación. La etapa de preparación es la más baja y la fase de consolidación es la más elevada.



De acuerdo con estos resultados, la mayoría de los procesos asociativos de Barrios Unidos está generando acciones de transformación de una situación que los afecta. Algunos ya tienen una estructura de funcionamiento y operación definida. Sin embargo, deben seguir fortaleciendo sus capacidades organizacionales (Gráfico 2). Ahora bien, con respecto a las demás localidades, Barrios Unidos cuenta con una alta proporción de organizaciones caracterizadas en etapa de preparación, con el 3,92% (4).

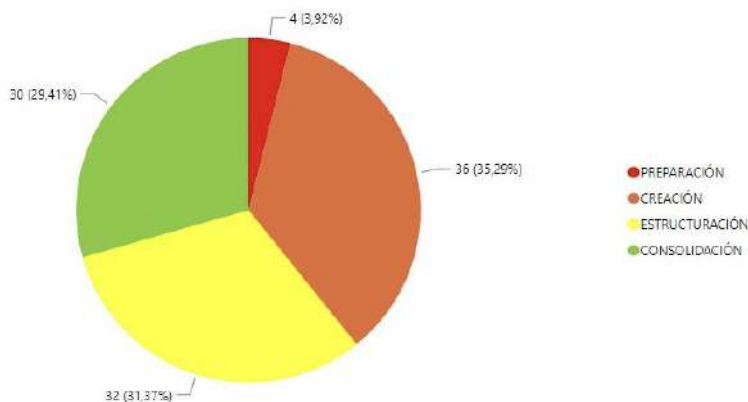


Gráfico 2. Organizaciones sociales según capacidades organizacionales  
Fuente: Plataforma de Participación - IDPAC 2021

Se observa, además, que las UPZ de Doce de Octubre y Los Alcázares –las UPZ con más organizaciones caracterizadas– cuentan con una baja proporción de organizaciones en etapa de preparación. Las organizaciones ubicadas en Los Andes se encuentran principalmente en las etapas de creación y consolidación. En el caso de Parque Salitre, la única organización caracterizada en esta UPZ quedó en etapa de estructuración (Gráfico 3 y mapa 2).

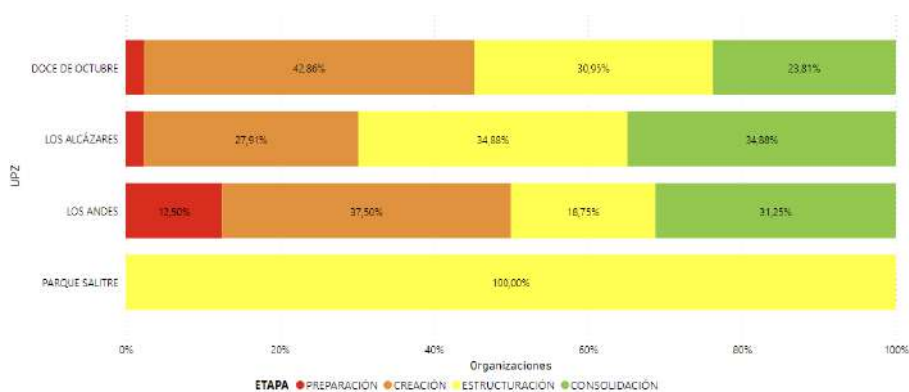
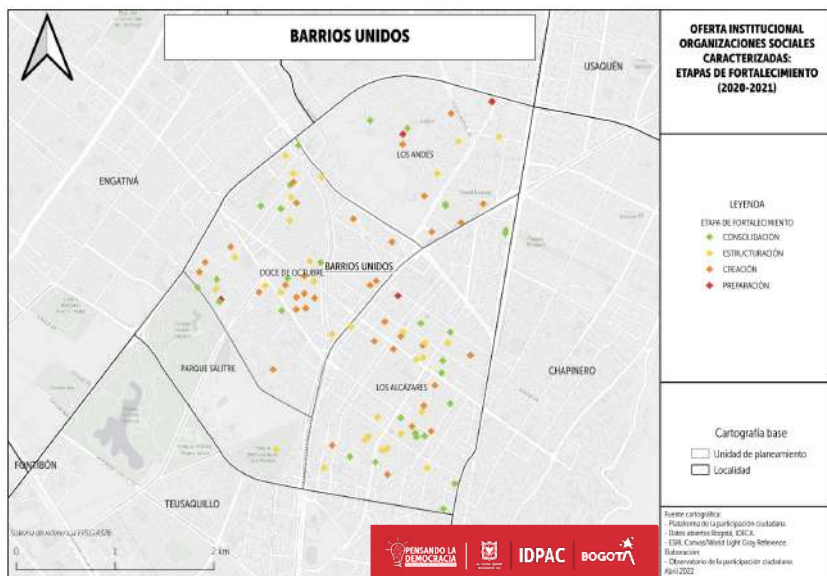


Gráfico 3. Porcentaje de organizaciones según capacidad organizativa por UPR y UPZ en Barrios Unidos  
/ Fuente: Plataforma de Participación - IDPAC 2021



Mapa 2. Ubicación de las organizaciones según las etapas de fortalecimiento en Barrios Unidos  
 Fuente: Plataforma de Participación - IDPAC 2021

El Índice de Fortalecimiento de la Organización Social está organizado en cinco categorías o dimensiones de análisis:

CATEGORÍAS PREGUNTA TIPO ÍNDICE DEL FORMULARIO DE CARACTERIZACIÓN	
1. SOSTENIBILIDAD	Contiene las variables de gestión de recursos, espacio de trabajo y recursos tecnológicos.
2. ESTRUCTURA ORGANIZATIVA	Incluye las variables de equipo de trabajo, órganos de dirección o representación, acuerdos de trabajo, formación y cualificación, toma de decisiones, manejo de la comunicación, y manejo de conflictos.
3. PLANEACIÓN ESTRATÉGICA	Se compone por visión y misión, herramientas de planeación y evaluación.
4. INCIDENCIA	Incluye las transformaciones sociales, la presencia en instancias y espacios de participación, alianzas, medios de divulgación y enfoque diferencial.
5. TRANSPARENCIA	Considera las variables de control social, participación en ejercicios de veeduría y control social, y facilidad de la interacción con la comunidad.

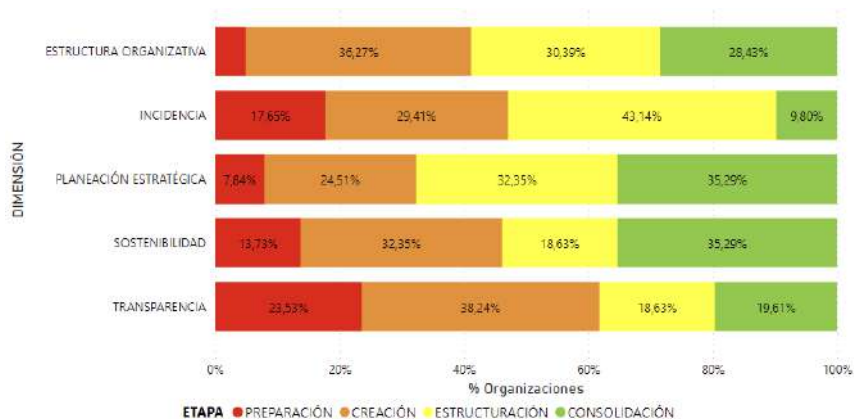


Gráfico 4. Porcentaje de organizaciones en las etapas de fortalecimiento para cada categoría del Índice en Barrios Unidos / Fuente: Plataforma de Participación - IDPAC 2021

Al revisar los resultados desagregados del índice, se observa que:

## CATEGORÍA DE SOSTENIBILIDAD

### PREDOMINAN LAS ETAPAS DE CREACIÓN Y CONSOLIDACIÓN

**Consolidación** 35,29% 36 org

**Creación** 32,35% 33 org

## FUENTES DE FINANCIACIÓN

**99,05%** Afirmó contar con al menos una fuente de financiación

**18,62%** 19 Cuenta con al menos 3 fuentes de financiación

**85,29%** 87 Afirmó contar con recursos propios para su funcionamiento

**45,10%** 46 Se sostiene con donaciones

**14,71%** 15 Lo hace con recursos públicos

**Sólo una organización afirmó no contar con ninguna fuente.**

## CATEGORÍA ESTRUCTURA ORGANIZATIVA

Estructuración 30,39% 31 org

Creación 36,27% 37 org

### En esta dimensión se destacan tres elementos:

Los órganos de dirección

Grupos de trabajo internos

Acuerdos de trabajo

66,67%

Aseguran contar con algún tipo de órgano de dirección para la toma de decisiones y la administración de la organización.

Estos pueden ser:

35

Junta, comité o consejo directivo

13

Algún otro tipo de órgano directivo

20

Asamblea

Respecto a los grupos internos de trabajo, el 84,31% (86) de los procesos organizativos cuenta con al menos un grupo de trabajo. Las temáticas más comunes de estos grupos son: formación (51,96% de organizaciones), comunicaciones (44,12%) y gestión de recursos (37,25%).

En cuanto a los acuerdos de trabajo:

Acuerdos de trabajo

65,69%

Aseguraron contar con acuerdos de trabajo

25

Documentados en reglamentos internos

34

De manera verbal

8

En ambas modalidades

34,31%

Aseguraron NO contar con acuerdos de trabajo

## DIMENSIÓN PLANEACIÓN ESTRATÉGICA

### PREDOMINAN LAS ETAPAS DE CONSOLIDACIÓN Y ESTRUCTURACIÓN

Consolidación

35,29%

36 org

### HERRAMIENTAS DE PLANEACIÓN

90,20%

de los procesos asociativos cuenta con al menos con **1** herramienta de planeación

### INSTRUMENTOS PREFERIDOS POR LOS PROCESOS SOCIALES

Plan de acción

Visión

Objetivos estratégicos

Misión

Esto indica que, en general, los procesos asociativos de Barrios Unidos se preocupan por definir su quehacer, así como por orientar sus acciones en una hoja de ruta que les permita impulsar el logro de sus principales objetivos. En cambio, las herramientas de definición de la población objetivo y metas son utilizadas por un poco menos de la mitad.

### REUNIONES INTERNAS PARA GENERAR PLANEACIÓN

94,12%  
organizaciones

Se reúnen  
periódicamente

60 Procesos asociativos

24 Procesos asociativos

12 Procesos asociativos

Se reúnen de manera trimestral

Se reúnen de manera semestral

Se reúnen de manera anual



## CATEGORÍA DE INCIDENCIA EN ORGANIZACIONES DE LA LOCALIDAD

La categoría de incidencia concentra a las organizaciones en las etapas así:

**9,80%** Consolidación    **43,14%** Estructuración    **29,41%** Creación

En cuanto a la participación en espacios de decisiones sobre políticas públicas, el cuestionario arrojó:

<b>73,53%</b> 75 org	Hacen presencia en instancias de participación
<b>48 org</b>	Lo hacen en instancias reglamentadas
<b>12org</b>	Lo hacen en instancias no reglamentadas
<b>15 org</b>	Lo hacen tanto en instancias reglamentadas como no reglamentadas

Respecto a procesos de participación en procesos de planeación y concertación del desarrollo local y/o distrital

<b>64,71%</b>	Han participado en en algún proceso de planeación o concertación de desarrollo local y/o distrital
<b>48,04%</b>	Han participado en encuentros ciudadanos
<b>17,65%</b>	Han participado en presupuestos participativos
<b>23,53%</b>	Han participado en procesos de rendición de cuentas
<b>10,78%</b>	Han participado en audiencias públicas
<b>40,20%</b>	Han participado en algún otro proceso

## CATEGORÍA DE TRANSPARENCIA

Preparación

23,53 %

Creación

38,24%

En cuanto a los esfuerzos de las organizaciones por comunicar su gestión a sus principales grupos de interés (integrantes, financiadores, población beneficiaria, entre otros):

38,24%

39

Realizan informes de gestión

20

Presenta los informes a sus grupos de interés

### 3.3. Organizaciones acompañadas por el IDPAC: 2020 - 2021

Entre 2020 y 2021, el IDPAC asesoró y fortaleció a cuatro (4) organizaciones sociales en Barrios Unidos. Estas organizaciones hicieron parte del modelo de fortalecimiento del IDPAC, el cual se compone de las siguientes fases:

1

**Caracterización y diagnóstico:** resulta de la aplicación del formulario de caracterización y medición y del índice de fortalecimiento.

2

**Plan de fortalecimiento:** se basa en el reconocimiento de las debilidades, necesidades y prioridades de fortalecimiento de la organización.

3

**Formación:** oferta de ciclos y cursos de formación a través de la Escuela de Participación.

4

**Asistencia técnica:** acompañamiento técnico para apoyar el proceso de fortalecimiento aumentando las capacidades organizacionales del proceso social.

5

**Incentivos para el fortalecimiento:** instrumentos otorgados para el desarrollo de iniciativas, dotaciones, obras con saldo pedagógico, intercambios de experiencias, planes de incidencia, oferta a otras entidades, etc.

6

**Seguimiento y evaluación:** reporte de evidencias de las acciones realizadas por el IDPAC dentro del modelo de fortalecimiento y evaluación de los avances en el fortalecimiento de la organización.



### procesos asociativos fortalecidos por el IDPAC

**01** Hizo parte del modelo de fortalecimiento en **2020**

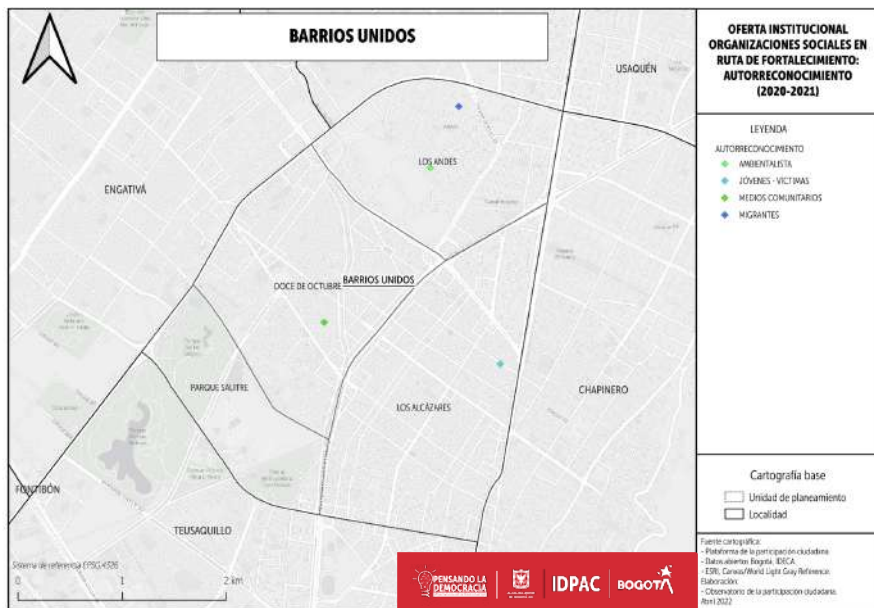
**03** Hicieron parte del modelo de fortalecimiento en **2021**

Todas las organizaciones recibieron incentivos y sus capacidades organizacionales se ubican en etapas de:

<b>1</b>	<b>Etapas de creación</b>
<b>2</b>	<b>Etapas de estructuración</b>
<b>1</b>	<b>Etapas de consolidación</b>

Estas organizaciones están ubicadas en las tres UPZ con mayor número de organizaciones caracterizadas en la localidad: Los Andes (2), Los Alcázares (1) y Doce de Octubre (1).

Respecto a la identidad de las organizaciones acompañadas por la entidad, hay una organización ambientalista, una asociación de jóvenes-victimas, un medio comunitario y una organización compuesta por migrantes (Gráfico 5 y mapa 3).



Mapa 3. Ubicación de organizaciones fortalecidas por el IDPAC en Barrios Unidos  
 Fuente: Plataforma de Participación - IDPAC 2021

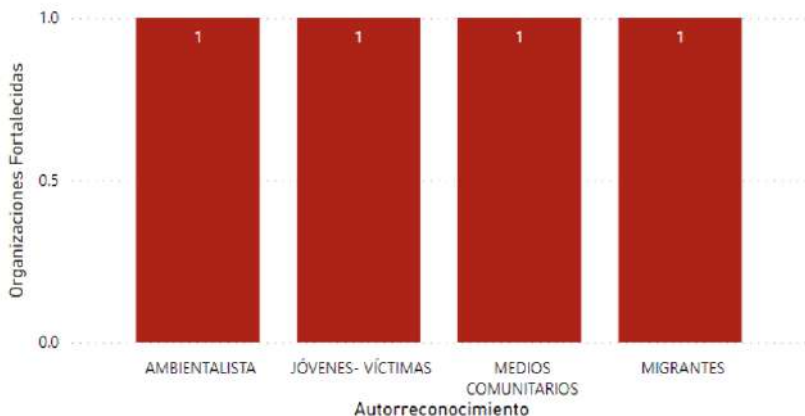


Gráfico 5. Número de organizaciones fortalecidas por el IDPAC en Barrios Unidos según autorreconocimiento / Fuente: Plataforma de Participación - IDPAC 2021

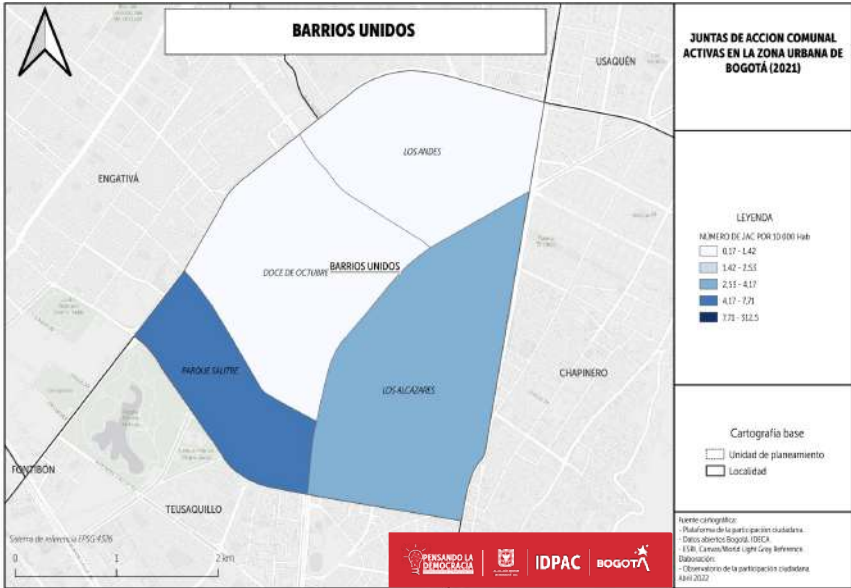
## 4.

## ORGANIZACIONES COMUNALES

Según los datos de la Plataforma de Participación del IDPAC, en 2021 la localidad de Barrios Unidos contaba con:

**24** Juntas de acción comunal JAC Activas

Las JAC de Barrios Unidos se encuentran distribuidas en las cuatro UPZ de la localidad. La UPZ de Los Alcázares concentra el 50,00% (12) de las juntas. Le siguen Doce de Octubre (7), Los Andes (4) y Parque Salitre (1). Al revisar el comportamiento de las UPZ según el número de JAC por cada 10.000 habitantes, la UPZ de Parque Salitre reporta las tasas más alta de la localidad, mientras que Doce de Octubre tiene la menor relación (Gráfico 6 y mapa 4).



Mapa 4. Número de JAC por cada 10.000 habitantes según UPZ de Barrios Unidos  
Fuente: Plataforma de Participación - IDPAC 2021

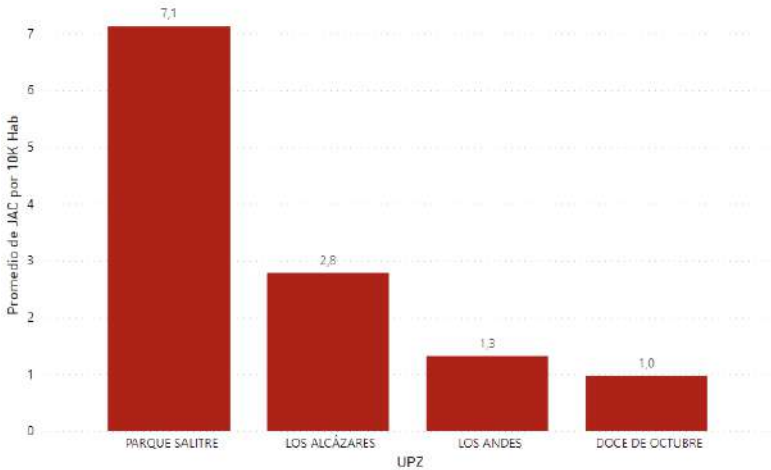


Gráfico 6. Número de JAC por cada 10.000 habitantes por UPZ de Barrios Unidos  
Fuente: Plataforma de Participación - IDPAC 2021

Las JAC de esta localidad cuentan con 2.986 afiliados. El 66,12% de los afiliados se concentra principalmente en dos UPZ: Los Alcázares (36,03%) y Doce de Octubre (33,09%).

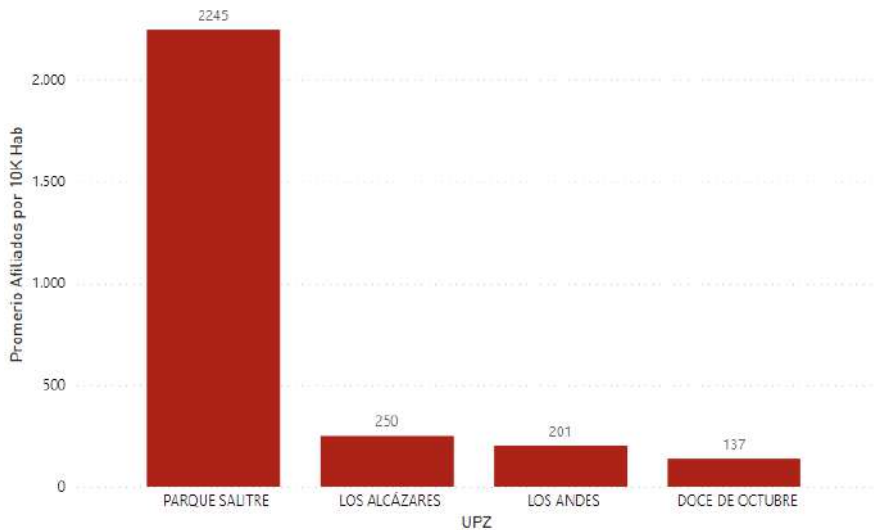
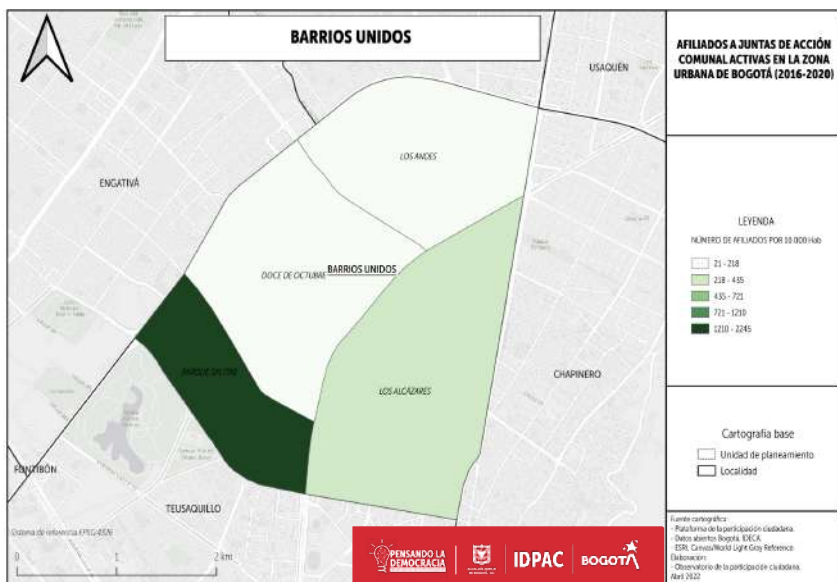


Gráfico 7. Número de afiliados por cada 10.000 habitantes por UPZ en Barrios Unidos  
Fuente: Plataforma de Participación - IDPAC 2021



Mapa 5. Zona urbana de Barrios Unidos: Número de afiliados por cada 10.000 habitantes según UPZ en Barrios Unidos / Fuente: Plataforma de Participación - IDPAC 2021

En cuanto al número de afiliados por cada 10.000 habitantes, la UPZ de Parque Salitre es preponderante, mientras que Doce de Octubre tuvo la menor relación (Gráfico 7 y mapa 5).

## SALONES COMUNALES DE LAS JUNTAS

**41,67%**

Cuenta con 1 salón comunal

**16,67%**

Cuentan con un salón de propiedad pública

El porcentaje de JAC sin salón comunal es muy alto en las UPZ de Los Andes (50,00%) y Los Alcázares (66,67%). En cambio, todas las JAC de Parque Salitre y Doce de Octubre cuentan con algún salón (Gráfico 8 y mapa 8).

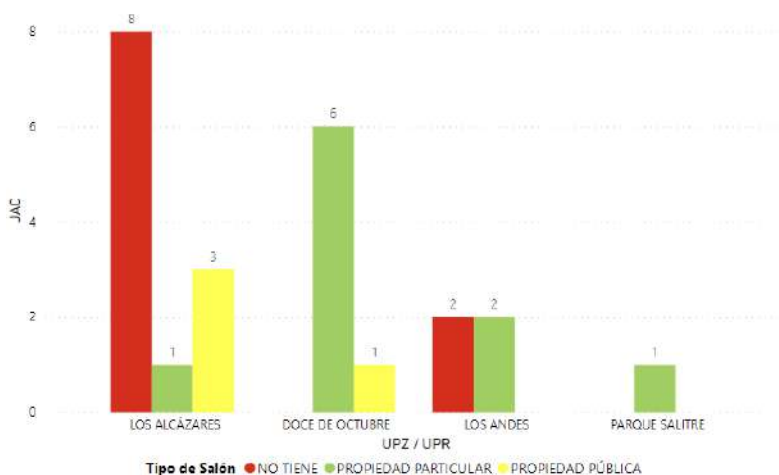


Gráfico 8. Tipo de Salones de las JAC por UPZ y UPR en Barrios Unidos  
Fuente: Plataforma de Participación - IDPAC 2021

Los Puntos @Ágora Digital son un incentivo del IDPAC. Consisten en la instalación del servicio de internet gratuito en las JAC del Distrito Capital. En Barrios Unidos, el IDPAC instaló diez (10) puntos @Ágora, ubicados en tres (3) de las cuatro (4) UPZ de la localidad. La mayoría de estos puntos se concentra en Los Alcázares (50,00%), Doce de Octubre (40,00%) y Los Andes (10,00%) (Gráfico 9 y mapa 9).

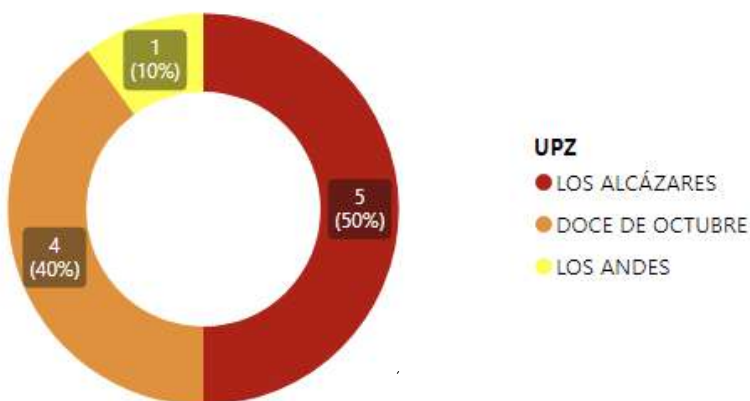
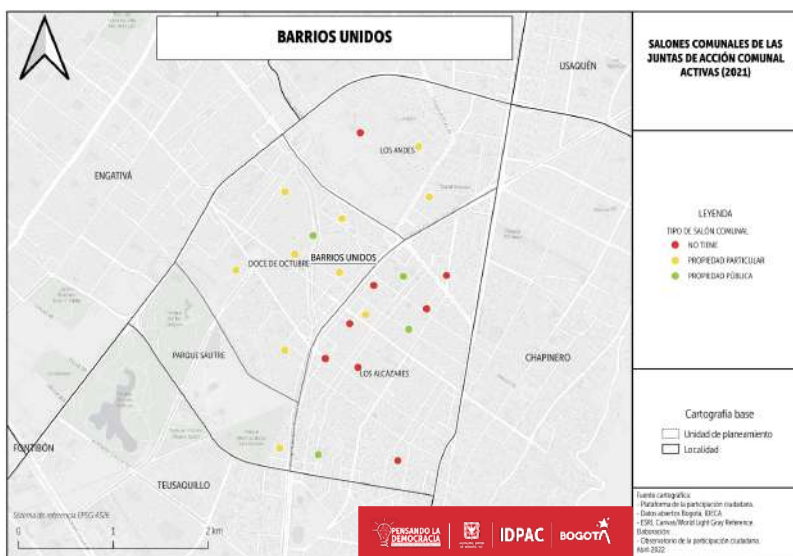
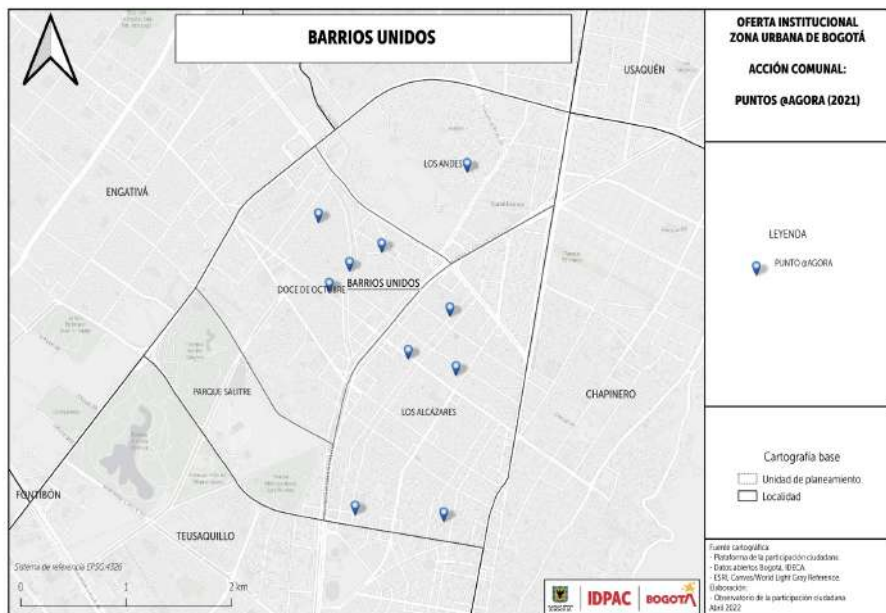


Gráfico 9. Porcentaje de Puntos @Agora por UPZ en Barrios Unidos Fuente: Plataforma de Participación - IDPAC 2021



Mapa 8. Ubicación de las JAC según su tipo de salón comunal en Barrios Unidos Fuente: Plataforma de Participación - IDPAC 2021





Mapa 7. Ubicación de Puntos @Agora en Barrios Unidos  
Fuente: Plataforma de Participación - IDPAC 2021

## CONSIDERACIONES FINALES

1.

El IDPAC fortalece las capacidades organizativas del tejido asociativo en Bogotá. Para ello, ha diseñado dos instrumentos: a) el Formulario de Caracterización y Medición b) el Índice de Fortalecimiento de la Organización Social –IFOS 1.0–. Estas herramientas permiten dirigir la oferta institucional con base en datos empíricos.

2.

Entre 2017 y 2021, la entidad aplicó el Formulario de Caracterización y Medición a un total de 102 organizaciones y procesos sociales en Barrios Unidos, ubicados mayoritariamente en las UPZ de Los Alcázares y Doce de Octubre.

3.

Las organizaciones consultadas por el IDPAC se identifican principalmente con las categorías de jóvenes, mujeres, expresiones asociativas del fútbol y personas mayores.

4.

De acuerdo con los resultados del Índice de Fortalecimiento del IDPAC –IFOS 1.0–, las organizaciones se ubican principalmente en las etapas intermedias del ciclo de fortalecimiento: el 35,29% está en creación y el 31,37% en estructuración.

5.

Se recomienda atender las capacidades organizacionales de transparencia, incidencia y sostenibilidad, siendo éstas las categorías con más organizaciones en las etapas de preparación y creación.

6.

En 2021, la localidad contaba con 24 JAC activas y una Asociación de Juntas. El 50,00% de las juntas se concentraba en Los Alcázares.

7.

El 58,34% de las JAC cuenta con un salón comunal. La mayoría de los salones es de tipo particular o privado.

8.

El IDPAC ha instalado 10 puntos @Ágora Digital de acceso a internet en la localidad. Los Alcázares concentra el 50,00% de estos puntos.

## BIBLIOGRAFÍA

Alcaldía Mayor. Barrios Unidos localidad que avanza entre el comercio y la cultura. <https://bogota.gov.co/mi-ciudad/localidades/barrios-unidos>

Bogotá Teatral y Circense. Teatro Nacional La Castellana. <https://bogotateatralycircense.gov.co/salas-concertadas/teatro-nacional-la-castellana>

DANE. (2018). Proyecciones de Población Bogotá. Obtenido de <https://www.dane.gov.co/index.php/estadisticas-por-tema/demografia-y-poblacion/proyecciones-de-poblacion/proyecciones-de-poblacion-bogota>

Esri, HERE, Garmin, (c) OpenStreetMap contributors, and the GIS user community. "Canvas Base" [basemap]. "Light Gray Canvas Map". (Abril de 2022). [https://services.arcgisonline.com/arcgis/rest/services/Canvas/World\\_Light\\_Gray\\_Base/MapServer](https://services.arcgisonline.com/arcgis/rest/services/Canvas/World_Light_Gray_Base/MapServer).

IDRD. Parque El Lago (Parque de los novios). <https://www.idrd.gov.co/parques/parques-metropolitanos/parque-el-lago-parque-de-los-novios>

IDRD. Parque Metropolitano Simón Bolívar. <https://www.idrd.gov.co/parques/parques-metropolitanos/parque-metropolitano-simon-bolivar>

Instituto para la Economía Social. (2017, 2 de Noviembre). Plaza Distrital de Mercado Siete de Agosto. <https://www.ipes.gov.co/index.php/programas/plazas-de-mercado/plaza-distrital-de-mercado-siete-de-agosto>

Secretaría de Cultura, R. y. D. Localidad de Barrios Unidos. <https://ant.culturarecreacionydeporte.gov.co/es/localidades/barrios-unidos>

Secretaría de Gobierno. (2020). Diagnóstico Integral de la Participación Ciudadana IDPAC. Barrios Unidos. Bogotá

Secretaría Distrital de Integración Social. (2022). Diagnóstico local Barrios Unidos. [https://www.integracionsocial.gov.co/images/\\_-docs/entidad/12\\_Diagnostico\\_local\\_Barrios\\_Unidos\\_2021\\_VF.pdf](https://www.integracionsocial.gov.co/images/_-docs/entidad/12_Diagnostico_local_Barrios_Unidos_2021_VF.pdf)

Secretaría Distrital de Planeación. (2020). Proceso de revisión del Plan de Ordenamiento Territorial de Bogotá D.C. Diagnóstico por localidad No 12 Barrios Unidos. [https://www.sdp.gov.co/sites/default/files/12\\_barrios\\_unidos\\_-\\_diagnostico\\_pot\\_2020\\_version\\_2.pdf](https://www.sdp.gov.co/sites/default/files/12_barrios_unidos_-_diagnostico_pot_2020_version_2.pdf)

